

LEGENDA TYPŮ ČAR
TERÉN
UPRAV. TERÉN
NIVELETA

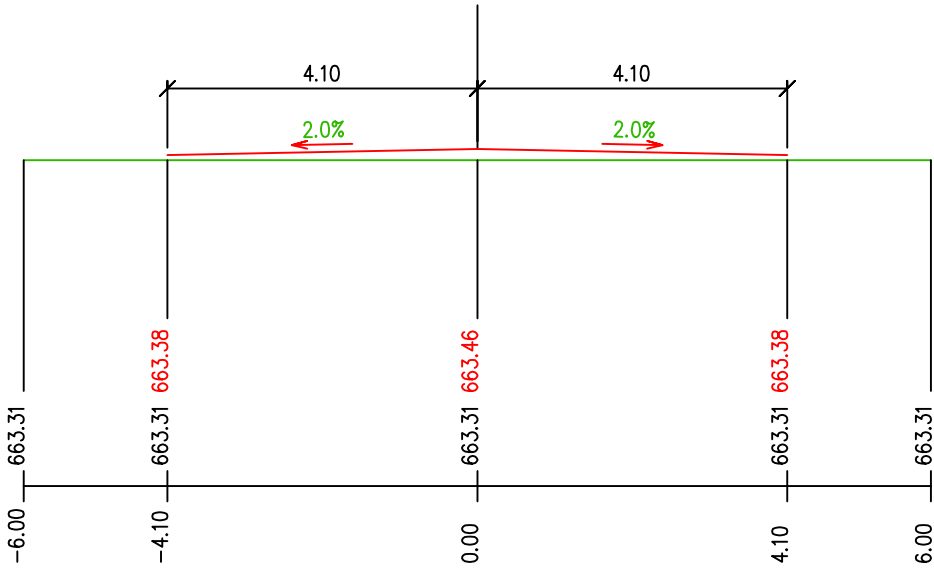
KÓTY UPRAV. TERÉNU

KÓTY NIVELETY

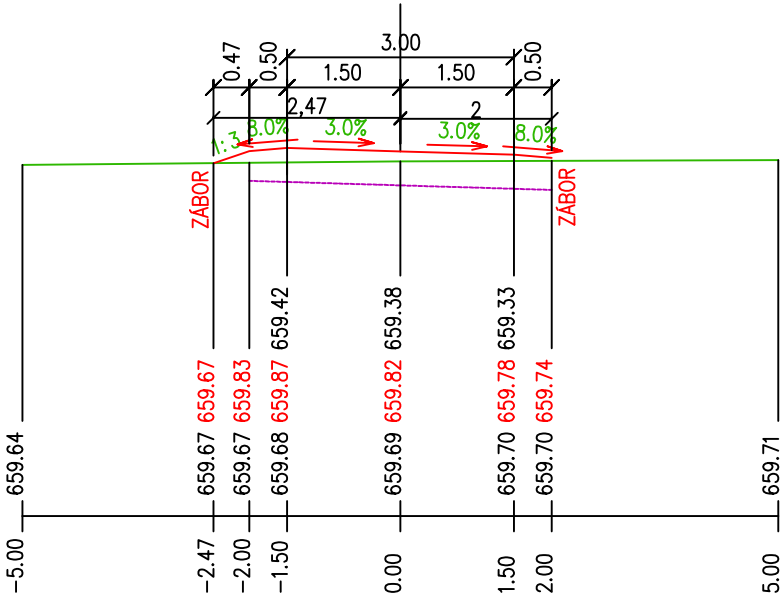
KÓTY TERÉNU
SROVNÁVACÍ ROVINA: 659

STANIČENÍ

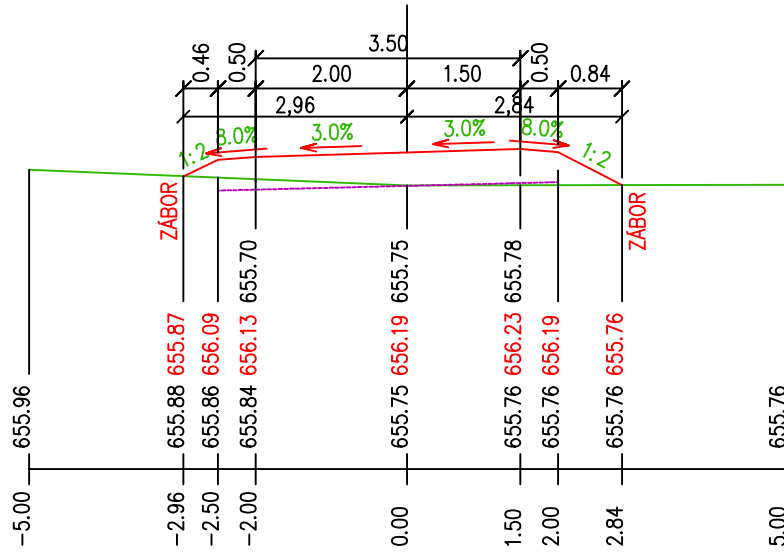
ŘEZ 01 km 0.00000 1:100



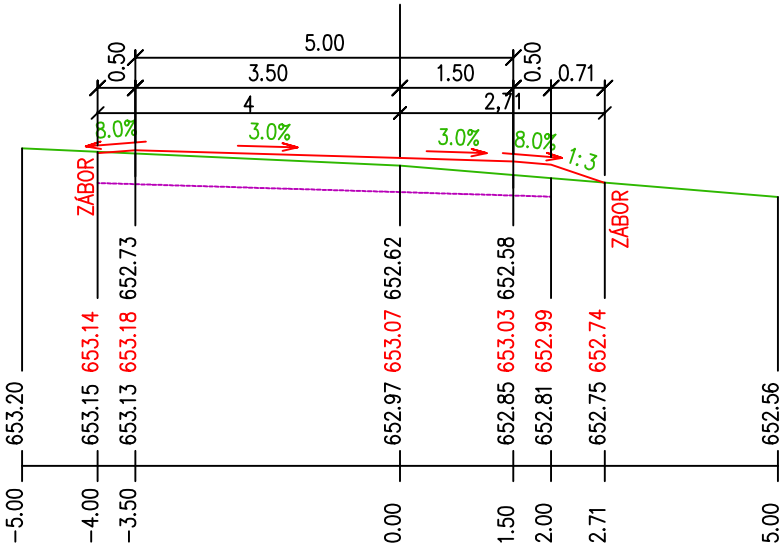
ŘEZ 02 km 0.05000 1:100



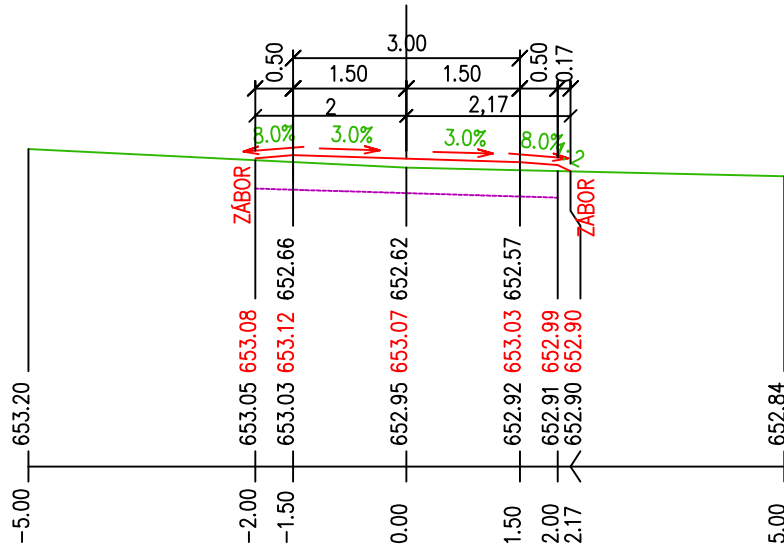
ŘEZ 03 km 0.10000 1:100



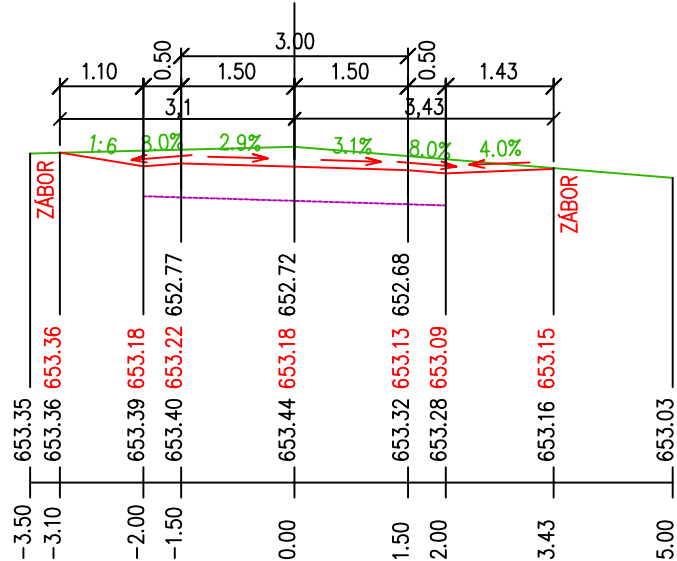
ŘEZ 04 km 0.15000 1:100



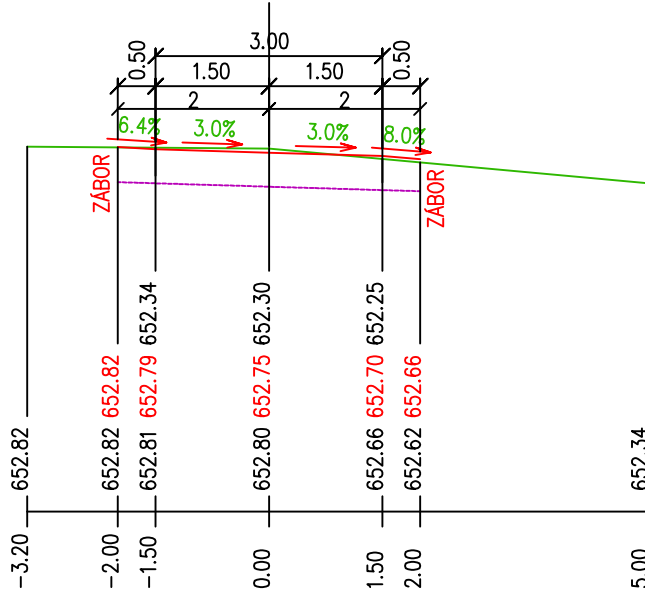
ŘEZ 05 km 0.20000 1:100



ŘEZ 06 km 0.25000 1:100



ŘEZ 07 km 0.25944 1:100



Ing. VÁCLAV KELLNER
ZEMĚMĚŘIČSKÁ, PROJEKTOVÁ, INŽENÝRSKÁ KANCELÁŘ

Vypracoval:	Projektant :	Projektant KoPÚ :	DATUM	8. 2018
			Č. OVĚŘENÍ	
			ZAK.ČÍSLO	
K.Ú. : Martinov u Mar. Lázní	OBEC : Vlkovice u M.Lázní	KRAJ : Karlovarský	PŘÍSTROJ	
OBJEDNATEL : SPÚ, KPÚ pro Karlovarský kraj, pobočka Cheb			SOUŘ. SYST.	S-JTSK
NÁZEV : KoPÚ v k.ú. Vlkovice u Mariánských Lázní -PSZ OBJEKT : Dokumentace technického řešení -PCE OBSAH : Vedlejší polní cesta VC6 - příčné řezy			VÝŠK. SYST.	Bpv
			FORMÁT	6A4
			VERZE VÝKR.	1
			PŘÍLOHA Č.	MĚŘÍTKO 1:100